

**INFORME DE MONITOREO DE MEDIOS\***

Fecha: 21/12/2022

Semana N° 51

Coordinación de Vigilancia Epidemiológica

\*Vigilancia basada en eventos de interés epidemiológico mediante el monitoreo de medios abiertos de comunicación locales y nacionales.

**Reporte de eventos:**

Amenaza	Tema	Medio	Fecha	Resumen	Liga	Prioridad
Violencia	2022 el año mas violento en Morelos	El Sol de Cuernavaca	20 diciembre 2022	Durante el 2022, el estado de Morelos se ubicó en el cuarto lugar de las entidades federativas del país donde suelen cometerse más homicidios dolosos, teniendo 995 homicidios dolosos del primero de enero al 30 de noviembre, lo cual es un 2% más que en el mismo periodo de 2021, de acuerdo con los datos publicados por el <b>Secretariado Ejecutivo del Sistema Nacional de Seguridad Pública (SESNSP)</b> .	<a href="https://www.elsoldecuernavaca.com.mx/policiaca/2022-el-ano-mas-violento-en-la-historia-de-morelos-9360973.html">https://www.elsoldecuernavaca.com.mx/policiaca/2022-el-ano-mas-violento-en-la-historia-de-morelos-9360973.html</a>	Bajo
Biológico	En aumento casos de influenza	El Sol de Cuernavaca	20 diciembre 2022	De acuerdo con el reporte semanal de casos de influenza en el país, <b>Morelos ha registrado más de 4 mil casos de pacientes con enfermedades respiratorias agudas que fueron clasificados como sospechosos de ser influenza, de estos 21 padecimientos fueron confirmados</b> , lo que representa un incremento comparado con el año anterior cuando se registraron 38 casos durante la temporada de influenza.	<a href="https://www.elsoldecuernavaca.com.mx/local/casos-de-influenza-registrados-en-morelos-van-en-aumento-9362010.html">https://www.elsoldecuernavaca.com.mx/local/casos-de-influenza-registrados-en-morelos-van-en-aumento-9362010.html</a>	Bajo
Violencia	Cuernavaca uno de los 50 municipios más violentos	Diario de Morelos	21 diciembre 2022	Mientras que a nivel nacional el delito de homicidio doloso tuvo una disminución del 7.3 por ciento, en Cuernavaca, uno de los 50 municipios más violentos, se mantiene las cifras en los mismos niveles, con 157 asesinatos de enero a noviembre.	<a href="https://www.diariodemorelos.com/noticias/falla-estrategia-de-prevencion-en-cuernavaca-cifra-de-asesinatos-no-disminuye">https://www.diariodemorelos.com/noticias/falla-estrategia-de-prevencion-en-cuernavaca-cifra-de-asesinatos-no-disminuye</a>	Bajo
Biológico	Llama IMSS a prevenir contagios Covid-19	Diario de Morelos	21 diciembre 2022	El Instituto Mexicano del Seguro Social (IMSS) en Morelos exhorta a la población en general a reforzar las medidas de prevención para evitar contagios durante esta temporada invernal.	<a href="https://www.diariodemorelos.com/noticias/piden-prevenir-contagios-en-la-temporada">https://www.diariodemorelos.com/noticias/piden-prevenir-contagios-en-la-temporada</a>	Bajo
Biológico	Aumento de IRAS ante bajas temperaturas	La Unión	21 diciembre 2022	Griselda Pérez Dorantes, encargada de despacho de la dirección de salud de este lugar, reconoció que debido a las bajas temperaturas, se tiene un incremento en el caso de enfermedades respiratorias, por lo que exhortó a la población a cuidarse, consumir vitamina C y consumir abundantes líquidos.	<a href="https://www.launion.com.mx/morelos/zona-sur/noticias/219081-recomiendan-seguir-medidas-para-prevenir-enfermedades-respiratorias.html">https://www.launion.com.mx/morelos/zona-sur/noticias/219081-recomiendan-seguir-medidas-para-prevenir-enfermedades-respiratorias.html</a>	Bajo
Social	Afectaciones por cerro de la Vista Hermosa	Diario de Morelos	21 diciembre 2022	Las 26 familias que se vieron obligadas a dejar sus viviendas en el Cerro Sarnoso de la colonia Vista Hermosa de Jiutepec, se encuentran en la incertidumbre a más de un año del desgajamiento del cerro. Ayer reiteraron su llamado de apoyo a los tres niveles de gobierno. Un grupo representativo de los afectados estuvo en Cuernavaca para hablar de la situación que atraviesan.	<a href="https://www.diariodemorelos.com/noticias/piden-apoyo-familias-del-cerro-sarnoso-jiutepec">https://www.diariodemorelos.com/noticias/piden-apoyo-familias-del-cerro-sarnoso-jiutepec</a>	Bajo



<http://ssm.gob.mx>



Servicios de Salud Morelos



@MorelosSalud

Callejón Borda N°3 Col. Centro C.P. 62000  
Teléfono (777) 312 62 31 / 314 33 36 ext. 222

**Calle Gómez Azcárate No. 205, Col. Lomas de la Selva  
C.P. 62270, Cuernavaca, Morelos. Tel.: 777 102 25 56**

**INFORME DE RIESGOS METEOROLÓGICOS**

Fecha: 21/12/2022

Semana N° 51

Coordinación de Vigilancia Epidemiológica

**Fuente:** Servicio Meteorológico Nacional de México, CONAGUA.

**EL FRENTE FRÍO Núm. 18 OCASIONARÁ LLUVIAS FUERTES A MUY FUERTES EN EL SURESTE Y ORIENTE DE MÉXICO**

Para hoy, el **frente frío Núm. 18** se extenderá desde el noreste del Golfo de México hasta la Península de Yucatán, mantendrá la probabilidad de lluvias puntuales fuertes a muy fuertes acompañadas de posibles descargas eléctricas en el sureste del país, así como chubascos en la Península de Yucatán. De igual manera, persistirá el **evento de "Norte"** con rachas de 70 a 90 km/h en el Istmo y Golfo de Tehuantepec, y de 50 a 70 en la costa sur de Veracruz. Al final del día, se pronostica que dicho sistema frontal se disipe en el oriente del Golfo de México, mientras que su masa de aire frío modificará sus características térmicas, por lo que ambos dejarán de afectar al territorio nacional. Por su parte, el ingreso de humedad del Océano Pacífico generará probabilidad de lluvias aisladas en algunas entidades del occidente, centro y sur del territorio. El resto del país continuará con tiempo estable y sin probabilidad de lluvias.

**NOTA:** hoy, **miércoles 21 de diciembre**, a las **15:48 horas del centro de México (21:48 UTC)**, ocurrirá el **solsticio de invierno en el hemisferio norte**.

**Intervalo de chubascos (5-25mm):**

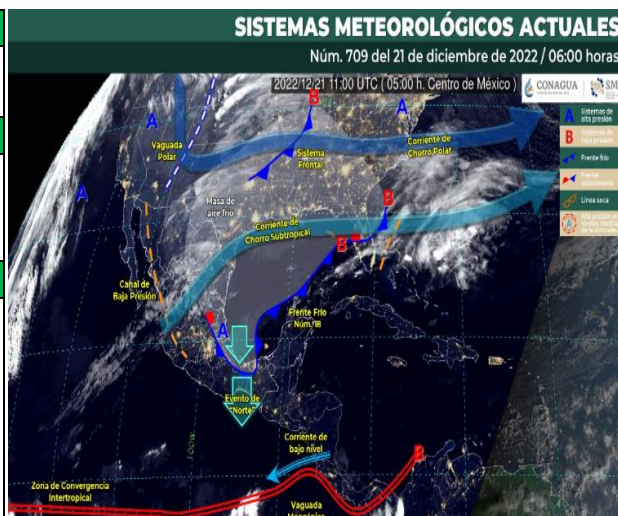
Coahuila, Nuevo León, San Luis Potosí, Michoacán, Estado de México, Hidalgo y Guerrero.

**Temperaturas Mínimas de 0-5 °C:**

Sierras de Baja California Sur, Jalisco, Michoacán, Querétaro, **Morelos**, Ciudad de México, Tamaulipas, Veracruz, Oaxaca y Chiapas.

**Pronostico en región Mesa Central:**

Cielo medio nublado durante el día, con probabilidad de lluvias con chubascos en Puebla, así como lluvias aisladas en Hidalgo. Sin lluvia en el resto de la región. Ambiente matutino fresco a frío con bancos de niebla y heladas en zonas altas. Por la tarde, ambiente fresco a templado. Viento del oeste y suroeste de 10 a 25 km/h en la región, con rachas de 40 km/h en Puebla.



<http://ssm.gob.mx>



Servicios de Salud Morelos



@MorelosSalud

Callejón Borda N°3 Col. Centro C.P. 62000  
Teléfono (777) 312 62 31 / 314 33 36 ext. 222

**Calle Gómez Azcárate No. 205, Col. Lomas de la Selva  
C.P. 62270, Cuernavaca, Morelos. Tel.: 777 102 25 56**

**INFORME DE MONITOREO VOLCÁNICO Y SISMOLÓGICO**

Fecha: 21/12/2022

Semana N° 51

Coordinación de Vigilancia Epidemiológica

**Fuente:** Servicio Sismológico Nacional, UNAM. / Centro nacional de Prevención de Desastres (CENAPRED)-SEGOB, SENEAM-SCT y NOAA.

En las últimas 24 horas, mediante los sistemas de monitoreo del volcán Popocatepetl, se detectaron 94 exhalaciones, acompañadas de vapor de agua, gases volcánicos y ligeras cantidades de ceniza. Adicionalmente, se contabilizaron 152 minutos de tremor, 121 de alta frecuencia y 31 de armónico. También se registró un sismo volcanotectónico hoy a las 5:21 hora local, con magnitud de 1.5. Durante la mañana y al momento de este reporte se observa una emisión de vapor de agua, gases volcánicos y ligeras cantidades de ceniza, con dirección sur-suroeste.

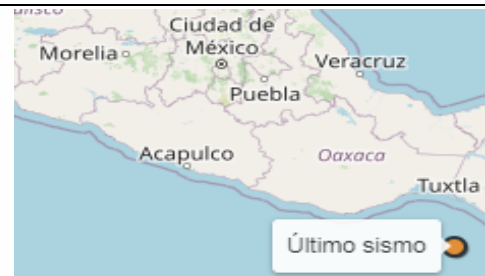
NIVEL DE ALERTA	SEMAFORO	AMARILLO-FASE 2	RECOMENDACIONES PARA LA FASE AMARILLO FASE 2
	<p><b>El volcán presenta incremento en su actividad, con explosiones esporádicas:</b></p> <ul style="list-style-type: none"><li>● Pluma continúa de vapor de agua y gas.</li><li>● Caída de ceniza leves a moderadas en poblaciones cercanas.</li><li>● Lanzamiento de fragmentos incandescentes y posibilidad de flujos piroclásticos de corto alcance asociado a las explosiones.</li><li>● Crecimiento y destrucción de domos de lava.</li><li>● Flujos de lodo o escombros de corto alcance.</li></ul>		<ol style="list-style-type: none"><li>1. Continuar con el <b>radio de seguridad de 12 km</b>, por lo que la <b>permanencia</b> en esa área <b>no está permitida</b>.</li><li>2. Controlar el tránsito entre Santiago Xalitintla y San Pedro Nexapa, vía Paso de Cortés.</li><li>3. A las autoridades de <b>Protección Civil</b>, <b>mantener sus procedimientos preventivos</b>, de acuerdo con sus planes operativos.</li><li>4. A la <b>población</b> se le recomienda <b>elevar la atención a los avisos de las autoridades de su localidad</b> y se exhorta a no acercarse al volcán, y mucho menos al cráter.</li><li>5. <b>Mantenerse fuera de cañadas ante posibles flujos de lodo</b>, principalmente en temporada de lluvias.</li></ol>

**PRONOSTICO DE CAIDA DE CENIZA**

En caso de una exhalación de ceniza volcánica, el pronóstico de trayectoria hacia el noreste, algunas cambiando al este-sureste (simulando exhalación cada hora en las próximas 6 horas), a su paso por la zona oeste, centro-norte y noreste del estado de Puebla; zona suroeste, centro y noreste del estado de Tlaxcala; zona centro del estado de Veracruz y sobre el Golfo de México, para las primeras 12 horas de pronóstico, (10:00 a las 22:00 hora local). Posteriormente para las últimas 12 horas de pronóstico (22:00 a las 10:00 hora local del día siguiente), las trayectorias continúan sobre Golfo de México y algunas sobre la zona centro-sur del estado de Veracruz.

**SIN PRONOSTICO DE CAIDA DE CENIZA PARA EL ESTADO**



SISMOS	<p>Se registró sismo de magnitud de <b>4.2 grados</b> Richter, a las 04:52:03 hrs con localización del epicentro a 133 km al suroeste de Pijijiapan, Chiapas.</p> <p><b>NO PERCIBIDO EN EL ESTADO DE MORELOS.</b></p>	
	<p><b>REPORTE DE DAÑOS A LA POBLACION</b></p>	
	<p><b>PROTECCIÓN CIVIL</b></p>	<p>Sin reporte de daños a la población ni a la infraestructura en salud.</p>



<http://ssm.gob.mx>



Servicios de Salud Morelos



@MorelosSalud

Callejón Borda N°3 Col. Centro C.P. 62000  
Teléfono (777) 312 62 31 / 314 33 36 ext. 222

**Calle Gómez Azcárate No. 205, Col. Lomas de la Selva  
C.P. 62270, Cuernavaca, Morelos. Tel.: 777 102 25 56**

**INFORME DE MONITOREO DE TEMPERATURAS Y CALIDAD DEL AIRE**

Fecha: 21/12/2022

Semana N° 51

Coordinación de Vigilancia Epidemiológica

Fuente: Comisión Estatal de Agua (CEAGUA)

**PRONOSTICO DE TEMPERATURAS POR  
MUNICIPIO**

Municipio	Min.	Max.	Municipio	Min.	Max.
Amacuzac	09°	32°	Tepalcingo	11°	31°
Cuautla	12°	27°	Ayala	11°	31°
Jiutepec	10°	28°	Huitzilac	03°	18°
Temixco	12°	32°	Tepoztlán	09°	27°
Tlaltizapan	10°	30°	Zacualpan	10°	24°
Axochiapan	12°	32°	Tlaquiltenango	12°	34°
Cuernavaca	09°	25°	Puente de Ixtla	10°	33°
Jojutla	11°	33°			

**TEMPERATURAS MÁXIMAS Y MÍNIMAS,  
ULTIMAS 24 HRS**

**Mínimas**

Huitzilac	03° 18°
Tetela del Volcán	09° 21°
Totolapan	09° 23°
Ocuituco	09° 22°

**Máximas**

Tlaquiltenango	12° 34°
Jojutla	11° 33°
Axochiapan	12° 32°
Zacatepec	14° 32°

**CALIDAD DEL AIRE**

**ÍNDICE AIRE Y SALUD**

**NIVEL DE RIESGO ASOCIADO**

**RECOMENDACIONES**

**GRUPOS  
SENSIBLES**

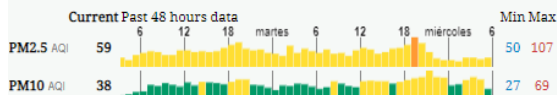
**PARA TODA  
LA  
POBLACIÓN**

Estación de Monitoreo Cuernavaca Centro, Morelos

**59**

**Moderado**

Updated on Wed. 7:00  
Temp.: 18°C



**Moderado**

Las personas sensibles pueden experimentar síntomas respiratorios (asmáticos), posible agravamiento de enfermedad pulmonar y cardiaca en personas con enfermedad cardiopulmonar y adultos mayores.

Considera reducir las actividades físicas vigorosas al aire libre.

Disfruta las actividades al aire libre.



<http://ssm.gob.mx>



Servicios de Salud Morelos



@MorelosSalud

Callejón Borda N°3 Col. Centro C.P. 62000  
Teléfono (777) 312 62 31 / 314 33 36 ext. 222

Calle Gómez Azcárate No. 205, Col. Lomas de la Selva  
C.P. 62270, Cuernavaca, Morelos. Tel.: 777 102 25 56



**INFORME DE MONITOREO EPIDEMIOLÓGICO**

Fecha: 21/12/2022

Semana N° 51

Coordinación de Vigilancia Epidemiológica

**Fuente:** Jurisdicciones Sanitarias del estado de Morelos.

**JURISDICCION SANITARIA I:**

☞ SIN EVENTOS EXTRAORDINARIOS NOTIFICADOS POR LA JURISDICCION SANITARIA AL MOMENTO DE ESTE REPORTE.

**JURISDICCION SANITARIA II:**

☞ SIN EVENTOS EXTRAORDINARIOS NOTIFICADOS POR LA JURISDICCION SANITARIA AL MOMENTO DE ESTE REPORTE.

**JURISDICCION SANITARIA III:**

☞ SIN EVENTOS EXTRAORDINARIOS NOTIFICADOS POR LA JURISDICCION SANITARIA AL MOMENTO DE ESTE REPORTE.



<http://ssm.gob.mx>



Servicios de Salud Morelos



@MorelosSalud

Callejón Borda N°3 Col. Centro C.P. 62000  
Teléfono (777) 312 62 31 / 314 33 36 ext. 222

**Calle Gómez Azcárate No. 205, Col. Lomas de la Selva  
C.P. 62270, Cuernavaca, Morelos. Tel.: 777 102 25 56**